



Kopaničiarsky región

# Zima na Kopaniciach

Winter in the Kopanice region | Winter in „Kopanice“



Bežecké lyžovanie je zo zdravotného resp. fyziologického jeden z najzdravších športov vôbec, znamená pohyb v prírode na čerstvom vzduchu v horských oblastiach. Zo športového hľadiska má záťaž prevažne aeróbny charakter, v členitom teréne potom s výrazným silovým charakterom, pričom rovnomerne zaťažuje celé telo. V ostatných rokoch došlo vďaka niekoľkým projektom k podpore bežeckého lyžovania v Bielych Karpatoch v okolí Myjavy a Starej Turej. Možnosti bežeckého lyžovania sú široké, a to ako na upravených, tak aj neupravených trasách. Pekné trasy sa dajú nájsť prakticky vo všetkých častiach tejto oblasti, pričom sú zaznačené do príručných máp, ktoré je možné dostať v rôznych turistických zariadeniach. Mapy a turistické smerovky pre lyžiarske trasy sú rozmiestnené i na tratiach a smerujú bežkárov hlavne k najvyššiemu bodu Bielych Karpát, ktorým je vrchol Veľkej Javoriny vo výške 970 m n. m.

Ratrákom je udržiavaný úsek od Kubíkovo vrchu (Nová Lhota) po starej vojenskej ceste až do Hlaviny (Stará Turá) v dĺžke cca 6,5 km a nadmorskej výške cca 600 m n.m.. Odoslaním krátkej SMS v tvare DMS BEZKY na číslo 877 môžete aj vy prispieť na úpravu bežkárskeho tratí v Bielych Karpatoch a podporiť tak tvorbu bežeckých stôp i v ďalších úsekoch.

Pokiaľ chcete mať informácie o údržbe bežkárskeho tratí neustále po ruke, bola vytvorená aplikácia S mobilom po Bielych Karpatoch, ktorá vám tieto informácie vie poskytnúť prostredníctvom vášho inteligentného mobilného telefónu (pre Android a iPhone). Dá sa stiahnuť z internetu cez Google play, po zadaní textu S mobilom po Bielych Karpatoch alebo cez stránku [www.bezky-kolo-pesky.eu](http://www.bezky-kolo-pesky.eu), kde je postup ako si ju do mobilu nainštalovať podrobne vysvetlený.

Oblasť Bielych Karpát ponúka na pomedzí Českej a Slovenskej republiky až 30 km bežkárskeho tratí. Najdlhšia z nich je bezpochyby Bielokarpatská bežkárska magistrála, ktorá prechádza z veľkej časti hrebeňom Bielych Karpát. Neďaleko Myjavských kopaníc a českej Novej Lhoty sa nachádzajú bežkárske okruhy, ktoré zahŕňajú až 15 km bežkárskeho lyžiarskeho tratí a sú teda svojou dĺžkou jednoznačne ideálne na niekoľkohodinovú turistiku. Počas celej zimnej sezóny sú tieto trate udržiavané a upravované.

### B01) Novolhotsko-staromyjavský okruh

Dĺžka trasy: 12,6 km

Náročnosť: ťažká

Trvanie: 2 h

Stúpanie: 893 m

Klesanie: 892 m

Celkové prevýšenie: 252 m

Max. výška: 730 m. n. m.

Min. výška: 478 m. n. m.

Trasa je počas sezóny upravovaná rolbou alebo skútrom.

Trasa vedie: Areál bežeckého lyžovania Nová Lhota - nad Kubíkovým vrchom - pri štátnej hranici - Hamovanie - Stará Myjava (lyžiarske stredisko) - Krúžok - Kubíkúv vrch - nad Kubíkovým vrchom - Areál bežeckého lyžovania Nová Lhota

### B02) Závodná trať 1

Dĺžka trasy: 1,4 km

Náročnosť: stredná

Trvanie: 30 min

Stúpanie: 60 m

Klesanie: 76 m

Celkové prevýšenie: 39 m

Max. výška: 725 m. n. m.

Min. výška: 686 m. n. m.

Trasa je počas sezóny upravovaná rolbou.

Trasa vedie: Šibenický vrch - Kubíkúv vrch - pri štátnej hranici - Šibenický vrch

### B03) Závodná trať 2a

Dĺžka trasy: 2,9 km

Náročnosť: stredná

Trvanie: 30 min, opačný smer 10 min

Stúpanie: 190 m

Klesanie: 76 m

Celkové prevýšenie: 135 m

Max. výška: 728 m. n. m.

Min. výška: 593 m. n. m.

Trasa je počas sezóny upravovaná rolbou.

Trasa vedie: Hamovanie - Kubíkov vrch

### B04) Závodná trať 2b

Dĺžka trasy: 2,6 km

Náročnosť: stredná

Trvanie: 20 min

Stúpanie: 125 m

Klesanie: 82 m

Celkové prevýšenie: 56 m

Max. výška: 609 m. n. m.

Min. výška: 553 m. n. m.

Trasa je počas sezóny upravovaná rolbou alebo skútrom.

Trasa vedie: Hlavina - Hamovanie

### B05) Bielokarpatská bežkárska magistrála časť 1

Dĺžka trasy: 4,4 km

Náročnosť: stredná

Trvanie: 1,5 h

Stúpanie: 484 m

Klesanie: 239 m

Celkové prevýšenie: 249 m

Max. výška: 650 m. n. m.

Min. výška: 401 m. n. m.

Trasa je počas sezóny upravovaná rolbou alebo skútrom.

Trasa vedie: Vrbovce - Kamenné vráta



### **B06) Bielokarpatská bežkárská magistrála časť 2**

Dĺžka trasy: 4,5 km

Náročnosť: stredná

Trvanie: 1 h

Stúpanie: 300 m

Klesanie: 266 m

Celkové prevýšenie: 85 m

Max. výška: 704 m. n. m.

Min. výška: 619 m. n. m.

Trasa je počas sezóny upravovaná len skútrom.

Trasa vedie: Kamenné vráta - Kubíkov vrch

### **B07) Bielokarpatská bežkárská magistrála časť 3**

Dĺžka trasy: 6,6 km

Náročnosť: ťažká

Trvanie: 2 h

Stúpanie: 476 m

Klesanie: 194 m

Celkové prevýšenie: 287 m

Max. výška: 967 m. n. m.

Min. výška: 680 m. n. m.

Trasa je počas sezóny upravovaná rolbou alebo skútrom.

Trasa vedie: Kubíkov vrch - Veľká Javorina (vysieláč)

### **B08) Bielokarpatská bežkárská magistrála časť 4**

Dĺžka trasy: 0,7 km

Náročnosť: ľahká

Trvanie: 5 min

Stúpanie: 12 m

Klesanie: 65 m

Celkové prevýšenie: 61 m

Max. výška: 970 m. n. m.

Min. výška: 909 m. n. m.

Trasa nie je počas sezóny pravidelne mechanicky upravovaná.

Trasa vedie: Veľká Javorina (vysieláč) - Holubého chata

### **B09) Kamenná bouda - Veľká Javorina**

Dĺžka trasy: 7,2 km

Náročnosť: ťažká

Trvanie: 1:50 h

Stúpanie: 340 m

Klesanie: 28 m

Celkové prevýšenie: 312 m

Max. výška: 957 m. n. m.

Min. výška: 645 m. n. m.

Trasa nie je počas sezóny upravovaná mechanicky.

Trasa vedie: Kamenná bouda – Javorinský náučný chodník - rázcestie Křížovatka na Strání - Veľká Javorina

The cross-country skiing is one of the healthiest sports in general from the health and physiological point of view as it means the stay and activity in nature on fresh air in the mountain areas. From the sporting point of view, the activity has mostly aerobic character, in the broken terrain with a force character which loads the body proportionally.


In the recent years there has been a progress in the cross-country skiing thanks to several projects in the White Carpathians area and in the surrounding of Myjava and Stará Turá. The possibilities for the cross-country skiing are extensive, both on the treated and the untreated tracks. You can find nice tracks almost in every part of the area, they are marked in the guide maps that can be bought in various tourist facilities.

The maps and the tourist direction indicators for ski tracks are located on the tracks and they give direction to the cross-country skiers mainly to the highest point of the White Carpathians which is the peak Great Javorina, its altitude is 970 over the sea level.

The track from the hill called Kubíkov vrch (Nová Lhota) along the old military road to Hlavina (Stará Turá) is maintained by the snow track vehicles, its length is approximately 6.5 kilometres and the altitude is about 600 meters above sea level.

You can contribute financially to the adjustment of the cross-country tracks in the White Carpathians and support the creation of the new tracks by sending a short message in the following form - DMS BEZKY to the number 877.

If you want to get the current information about the treatment of the cross-country tracks, you can download the application called Along the White Carpathians with the mobile phone which can provide you with this information



via your smart phone (Android and iPhone). It can be downloaded from the Internet via Google play, after entering name of the application Along the White Carpathians with the mobile phone or through the website [www.bezky-kolo-pesky.eu](http://www.bezky-kolo-pesky.eu) where is explained the way how to install the application to your phone in detail.

**The tracks for the cross-country skiing** – The area of the White Carpathians on the border between the Czech and Slovak Republic offers up to 30 km of cross-country tracks. The longest of them is undoubtedly the White Carpathians cross-country skiing trail which passes mostly along the ridge of the White Carpathians mountains. In the surrounding of the Myjava Kopanice and Nová Lhota in the Czech Republic there are several cross-country circuits which include up to 15 km of the cross-country skiing tracks and they are ideal for couple of hours hiking by their length. These tracks are maintained and treated during all the winter season.

Der Skilanglauf ist aus der gesundheitlichen resp. physiologischen Hinsicht einer von den gesundesten Sportarten allgemein, er bedeutet Bewegung in der Natur auf der frischen Luft in den Bergen. Aus der Hinsicht des Sports ist die Last vom aeroben Charakter, in den bergigen Gelände dann mit dem deutlichen Kraftcharakter, dabei belastet sie gleichmäßig den ganzen Körper.


In den letzten Jahren kam dann dank einigen Projekten zu der Unterstützung des Skilanglaufs in den Weißen Karpaten in der Umgebung von Myjava und Stará Turá. Die Möglichkeiten vom Skilanglauf sind sehr breit, und das auf den geregelten, sowie auch auf den nicht geregelten Routen. Die schönen Routen kann man praktisch in allen Teilen des Gebiets finden, dabei sind sie in den Handkarten vorgezeichnet, die man in verschiedenen touristischen Einrichtungen bekommen kann. Die Landkarten und die touristische Richtungsanzeiger für die Skirouten sind auch auf den Routen verteilt und richten die Skilangläufer vor allem zu dem höchsten Punkt von den Weißen Karpaten, der die Spitze von Velká Javorina in der Höhe von 970 Meter über dem Meeresspiegel, ist.

Mit der Pistenraupe wird die Route von Kubíkov vrch (Nová Lhota) über den alten Militärweg bis zu Hlaviny (Stará Turá) in der Länge von cca 6,5 Km in der Höhe von 970 M über dem Meeresspiegel aufrechtgehalten. Mit dem Abschicken von kurzer SMS mit dem Text DMS BEZKY auf die Nummer 877 können Sie auch zu der Berichtigung der Skilanglauf Routen in den Weißen Karpaten beitragen und so die Gestaltung von neuen Skilanglaufspuren auch in anderen Gebieten unterstützen.

Wenn Sie die Informationen über die Instandhaltung von den Routen für die Skilangläufer

zur Hand haben wollen, war eine Applikation „Mit dem Handy durch die Weißen Karpaten“ gebildet, die Ihnen diese Informationen durch ihren intelligenten Handy (für Androide und Phons) bieten kann. Man kann es aus dem Internet durch Google Play herunterladen, wenn man den Text „S mobilom po Bielych Karpatoch“ (Mit dem Handy durch die Weißen Karpaten) angibt oder durch [www.bezky-kolo-pesky.sk](http://www.bezky-kolo-pesky.sk), wo es ausführlich beschrieben ist, wie man die Informationen ins Handy herunterladen kann.

**Die Skilanglauf Routen** - Die Region von den Weißen Karpaten bietet im Grenzgebiet der Tschechischen und Slowakischen Republik 30 Kilometer der Langlauf Routen. Die längste ist ganz sicher „Weißkarpaten-Skilanglauf-Magistrale“, die aus dem größten Teil entlang den Kamm von den Weißen Karpaten führt. In der Nähe von Myjavy „Kopanice“ und dem Dorf Nová Lhota befinden sich die Umkreise für die Langlaufläufer, die 15 Kilometer Langlauf Routen enthalten und sind so mit ihrer Länge eindeutig ideal für die mehrstündige Touristik. Während der ganzen Wintersaison sind diese Routen erhalten und hergerichtet.




## Zjazdové lyžovanie

### Lyžiarske stredisko Veľká Javorina a Holubyho chata

Na najvyššom vrchu Bielych Karpát - Veľkej Javorine (970 m.n.m.) sa nachádza známe zimné lyžiarske stredisko, ktoré poskytuje ideálne možnosti pre rodinné lyžovanie, t.z. lyžiarske terény poskytujú lyžiarske možnosti pre začiatočníkov a aj pokročilých lyžiarov. Lyžiarske stredisko Veľká Javorina sa nachádza v okrese Nové mesto nad Váhom, na hraniciach s ČR. Je vyhľadávaným lyžiarskym strediskom so známou verejnou prístupnou Holubyho chatou, ktorá ponúka celoročne ubytovanie i stravovanie a možnosť posedenia v štýlovej reštaurácii. Okrem lyžovania ponúka širšie okolie veľa možností na kvalitný trekning, horskú cyklistiku a turistiku. Okolie tiež ponúka možnosti bežeckého lyžovania na značených a upravovaných bežkárskech tratiach.

Základná stanica sa nachádza v nadmorskej výške 822 m n.m. a najvyššie položený bod strediska je vo výške 970 m n. m.. Celkové prevýšenie teda predstavuje 148 metrov. Najlepšie snehové podmienky stredisko poskytuje v mesiacoch december až marec. Celková dĺžka zjazdoviek je 1,5 km. V areáli strediska Veľká Javorina sa nachádzajú 4 vleky s celkovou prepravnou kapacitou 1380 osôb za hodinu. Rodičia s deťmi majú možnosť využiť detský vlek. Pre lyžiarske kurzy a väčšie skupiny je možné podľa záujmu dohodnúť aj iné dni prevádzkovania vlekov. Minimálny počet je 30 osôb. Stredisko získalo v oficiálnej 5-stupňovej kategorizácii stredísk (najlepšie hodnotenie je 5) Združenia slovenských lanoviek a vlekov (Lavex) hodnotenie: \*\*.



#### Kontakt:

Holubyho chata 1048, 91612 Lubina tel.: +421 903 435 947

e-mail: [info@velkajavorina.sk](mailto:info@velkajavorina.sk) [www.velkajavorina.sk](http://www.velkajavorina.sk)

Ďalšie najbližšie ubytovanie:

Turistické ubytovanie Pod Javorinou, Lubina u Kľačkov

tel.: +421 903 231 125, +421 903 464 727

Mlyn pod Skalkou, Lubina tel.: +421 907 164 962

### the Ski resort Great Javorina and the Holuby's cottage

The highest peak of the White Carpathians - Great Javorina (the altitude: 970 metres above the sea level) is the popular winter ski resort which provides ideal conditions for the family skiing that means the ski slopes provide perfect skiing conditions for the beginners and the advanced skiers too. The Great Javorina ski resort is located in the district of Nové Mesto nad Váhom, on the border with the Czech Republic. It is a popular ski resort with the well-known Holuby's cottage accessible for the public which offers accommodation and catering during all year and the possibility to sit in the stylish restaurant. Besides the skiing the region offers wide opportunities for high-quality trekking, mountain biking and hiking. The surrounding also offers great conditions for the cross-country skiing on marked and treated tracks.

The base point is situated in the altitude 822 metres above the sea level and the highest point of the resort is located 970 metres above the sea level. The total degree of incline is 148 meters. The best conditions in the resort are from **December to March**. The total length of the tracks is **1.5 km**. There are 4 ski-lifts with the total capacity of 1380 people per hour in the ski resort Great Javorina. The parents with children have opportunities to use a **ski lift for children**. In the case of interest of skiing courses and bigger groups it is possible to arrange also different operation days of the ski-lift. The minimum number of people is 30. The resort gained rating \*\* from the Association of Slovak cable-cars and ski-lifts (LAVEX). The official rating of the resort classification has 5 grades, the best rating is number 5, the worst is number 1.



### Skizentrum Velká Javorina und Holuby Hütte

Auf dem höchsten Gipfel von den Weißen Karpaten – Velká Javorina (970 M ü. M.) befindet sich das bekannte Winterskizentrum, das die ideale Möglichkeiten für die Familienskifahren bietet, das bedeutet, dass das Skiterrain die Möglichkeiten für die Anfänger und vorgeschrittene Skiläufer hat. Das Skizentrum Velká Javorina befindet sich im Bezirk Nové Mesto nad Váhom, an den Grenzen mit der Tschechischen Republik. Es ist ein begehrtes Skizentrum mit der bekannten und für die Öffentlichkeit zugänglicher Holuby Hütte, die ein ganzjähriges Unterkunft und Verpflegung und auch Möglichkeit eines Beisammenseins in einem stillvollen Restaurant bietet. Außer dem Skifahren bietet die breitere Umgebung viele Möglichkeiten zum Trekking, zum Bergsport und zur Touristik. Die Umgebung bietet auch die Möglichkeit für Skilanglauf auf den gezeichneten und hergerichteten Routen. Die Basisstation ist in der Höhe von 822 M ü. M. und der am höchsten liegende Punkt des Zentrums ist in der Höhe von 970 M ü. M. Der Sturz stellt 148 Meter vor. Die besten Schneebedingungen bietet das Zentrum in den Monaten vom Dezember bis März. Die ganzen Abfahrtslauf Routen sind in der Länge von 1,5 Kilometern. Im Gelände des Zentrums Velká Javorina befinden sich 4 Skiliften mit der Kapazität von 1380 Menschen pro Stunde. Die Eltern mit den Kindern haben die Möglichkeit, ein Kinderlift zu benutzen. Für die Skikurse und größere Gruppen ist es möglich, nach der Interesse, auch andere Betriebstage der Skilifte zu verhandeln. Die niedrigste Zahl sind 30 Personen. Das Zentrum bekam in der offiziellen 5-stufigen Bewertung der Zentren (die beste Bewertung ist 5) von Der Vereinigung der slowakischen Seilbahnen und Liften (Lavex) die Bewertung: \*\*



## Ski Land Stará Myjava

Upravený svah a príjemné služby nájdete aj v stredisku zimnej rekreácie Ski Land Stará Myjava, ktoré je vzdialené iba 35 km od kúpeľného mesta Piešťany a 10 km od mesta Myjava. Lyžiarske stredisko s umelým zasnežovaním má k dispozícii 2 kvalitne upravené zjazdovky s dĺžkou 500 m a 2 detské svahy s dĺžkou 180 a 50 m s vlekom zadarmo. Čakajú na Vás teda spolu 4 vleky s celkovou prepravnou kapacitou 1800 osôb za hodinu, denne 2 krát upravovaný svah, vykurovaný reštauračný priestor s krbom a príjemné vonkajšie posedenie. Zjazdovka je ľahšia a stredne ťažká, v celej dĺžke umelo zasnežovaná, vhodná pre začínajúcich a stredne pokročilých lyžiarov, no zároveň poskytuje možnosť zdokonalenia techniky lyžovania. Stredisko je s osvetlením a teda i večerným lyžovaním. Lyže, palice i lyžiarky vám požičajú v kvalitne vybavenej požičovni lyžiarskeho výstroja. V blízkosti zjazdovky je bufet s čajovňou, lyžiarom ponúka ski servis, bezplatné parkovisko a v prípade optimálnych snehových podmienok majú

v okolí strediska množstvo možností aj lyžiarov – bežkárov, na upravených bežeckých tratiach. Navyše je v ponuke možnosť vyskúšať si jazdu na snowboarde.

Aj tí najmenší sa môžu naučiť lyžovať v lyžiarskej škôlke. Umiestnenie svahov umožňuje rodičom mať nad svojimi ratolesťami neustály dohľad. Samozrejmosťou je profesionálny turniketový a kamerový systém. Otvorenie zimnej sezóny je každý rok správaný rôznymi aktivitami a prekvapeniami pre návštevníkov.

Základná stanica sa nachádza v nadmorskej výške 460 m n.m. a najvyššie položený bod strediska je vo výške 550 m n.m., celkové prevýšenie teda predstavuje 90 metrov. Najlepšie snehové podmienky stredisko poskytuje v mesiacoch december až marec. Celková dĺžka zjazdoviek je 1,5 km a z nich je 1,3 km umelo zasnežovaných. Stredisko získalo v oficiálnej 5-stupňovej kategorizácii stredísk (najlepšie hodnotenie je 5) Združenia slovenských lanoviek a vlekov (Lavex) hodnotenie: \*\*.



### Kontakty:

Stará Myjava 411, 907 01 Stará Myjava tel.: +421 905 250 653

e-mail: [skilandstro@gmail.com](mailto:skilandstro@gmail.com)

[www.skiland.sk](http://www.skiland.sk), [www.facebook.com/skiland.staramyjava](https://www.facebook.com/skiland.staramyjava)

Najbližšie ubytovanie:

Ubytovanie v súkromí Samuel, tel.: +421 905 219 239

Ubytovanie na Mlyne, tel.: +421 907 983 556

## The Ski Land Stará Myjava

You can find the treated slopes and nice service also in the winter recreation resort Ski Land Stará Myjava which is located only 35 km from the spa town Piešťany and 10 km from the town Myjava. The ski resort with the artificial snow has 2 well-treated slopes with the length of 500 metres and 2 children slopes with the length 180 metres and 50 metres with a lift for free. There are 4 lifts in total with a capacity of 1800 people per hour, the slopes are treated twice a day, there is a heated dining room with a fireplace and a nice outdoor seating. The difficulty of the slopes is from easy to medium difficult, there is an artificial snow along the entire slopes, it is suitable for the beginners and the intermediate skiers, but it also offers the possibility to develop the skiing techniques. The ski centre is lighted and therefore it also offers the evening skiing. There is a well-equipped ski rental service which offers skis, poles and boots. There is a buffet with a tea room near the ski slopes, the resort offers a ski service, free parking and in the case the snow condi-

tions are optimal there are a lot of possibilities for the cross-country skiers with treated tracks. Moreover, they offer the opportunity to try the snowboarding.

Even the smallest skiers can learn to ski in the ski school. The location of the slopes enables the parents to check on their children. Obviously, there are the turniket and camera systems. The annual opening of the winter season is accompanied by various activities and surprises for the visitors.

The base point is located in the altitude 460 metres above the sea level and the highest point of the resort is 550 metres above the sea level, the total degree of incline is 90 meters. The best skiing conditions in the resort are from December to March. The total length of the tracks is 1.5 km. 1.3 km of the tracks are artificially snowed. The resort gained rating \*\* from the Association of Slovak cable cars and ski-lifts (LAVEX). The official rating of the resort classification has 5 grades, the best rating is number 5, the worst is number 1.



## SkiLand Stará Myjava

Der ausgearbeitete Hang und die angenehmen Dienstleistungen finden Sie auch im Zentrum der Wintererholung SkiLand Stará Myjava, das nur 35 Kilometern von der Kurstadt Piešťany und 10 Kilometern von der Stadt Myjava entfernt ist. Das Skizentrum mit dem künstlichen Schnee hat zur Verfügung zwei ausgearbeitete Abfahrtsbahnen mit der Länge 500 Meter und 2 Kinderhänge mit der Länge 180 und 50 Meter mit dem kostenlosen Lift. Sie erwarten also 4 Lifte mit der gesamten Transportkapazität 1800 Personen pro Stunde, 2 mal täglich ausgearbeiteter Hang, der beheizte Restaurantraum mit dem Kamin und das angenehme Zusammensitzen im Freien. Die Abfahrtsbahn ist leicht oder mäßig schwer, in der ganzen Länge künstlich beschneit, für die Anfänger oder mäßig vorgeschrittene Skiläufer bestimmt, aber gleichzeitig bietet die Möglichkeit, sich technisch im Skilaufen zu verbessern. Das Zentrum ist auch beleuchtet, also ist es mit dem Nachtskillauf. Die Skier, die Skistöcke und die Skischuhe stehen Ihnen im gut ausgestatteten Skiausstattungsverleih zur Verfügung.

In der Nähe von der Skipiste ist ein Buffet mit der Teestube, den Skiläufern bietet er Ski-Service, kostenlosen Parkplatz und im Fall der optimalen Schneebedingungen haben die Kunden in der Nähe vom Zentrum eine Menge von den Möglichkeiten, auch die Skiläufer, auf den ausgearbeiteten Skilanglaufwegen. Zusätzlich ist hier die Möglichkeit, eine Fahrt auf dem Snowboard zu probieren.

Auch die Kleinsten können Skilaufen in der Skischule lernen. Die Lage des Hangens ermöglicht den Eltern, eine ständige Kinderaufsicht zu haben. Eine Selbstverständlichkeit ist ein professionelles Drehkreuz- und Kamerasystem. Die Eröffnung der Wintersaison ist jedes Jahr begleitet von verschiedenen Aktivitäten und Überraschungen für die Besucher.




Die Basisstation befindet sich in der Höhe von 460 Meter ü.d.M. und der am höchsten liegende Punkt des Zentrums ist in der Höhe von 550 Meter ü.d.M., der Sturz stellt 90 Meter vor. Die besten Schneebedingungen bietet das Zentrum in den Monaten vom Dezember bis März. Die ganzen Abfahrtslaufwegen sind in der Länge von 1,5 Kilometern und 1,3 Kilometern und sind künstlich beschneit. Das Zentrum bekam in der offiziellen 5-stufigen Bewertung der Zentren (die beste Bewertung ist 5) von Der Vereinigung der slowakischen Seilbahnen und Liften (Lavex) die Bewertung: \*\*



## Lyžiarsky vlek Bradlo (Chata na Bradle)

Na vrchole kopca, v Brezovej pod Bradlom sa nachádza lyžiarsky svah polohovaný v katastrálnom území obce Prieprasné. Je umiestnený pod úpäťm Mohyly gen. M. R. Štefánika, ktorá je Národnou kultúrnou pamiatkou. Lyžiarsky vlek P-300 disponuje kapacitou 200 z lyžiarov/hod, na svahu dlhom 360m. Možnosti lyžovania sú obmedzené snehovými podmienkami a počtom návštevníkov (min. počet lyžiarov 10). Zjazdovka má priemernú náročnosť. Pri zjazdovke stojí 80 rokov stará chata. Kapacita chaty je 40 hostí v interiéri a 200 hostí vo vonkajších priestoroch. Je otvorená denne od 9.00 do 21.00 hod.



### Kontakty:

Končiny 258, 906 13 Brezová pod Bradlom tel.: +421 944 632 461

e-mail: [chatabradlo@gmail.com](mailto:chatabradlo@gmail.com)

### Najbližšie ubytovanie:

Penzión Holotých Víška, Košariská

tel.: 034/6244516, +421 903 792 499

Penzión Stará škola, Prieprasné, tel.: +421 905 456 215

## The ski-lift Bradlo (The cottage in Bradlo)



There is situated a ski slope on the top of the hill in Brezová pod Bradlom in the cadastral territory of the village Prieasné. It is located at the root of the Burial-mound of the gen. M.R. Štefánik which is the National Cultural Monument. The ski-lift P-300 has a capacity of 200 skiers per hour, the length of the slope is 360 metres. The skiing opportunities are limited by good snow conditions and the number of visitors (the minimum of 10 skiers). The slope has an average difficulty. There is a 80-year old cottage by the slope. Its capacity is 40 people indoors and 200 people outdoors. It is opened daily from 9 a.m. to 9 pm.



Auf dem Gipfel des Hügels, in Brezová pod Bradlom befindet sich ein Skihang, positioniert im Katastrgebiet des Dorfes Prieasné. Er ist unter dem Fuß des Steinhügels von Gen. M.R. Štefánik situiert, der ein Nationalkulturdenkmal ist. Der Skilift P-300 hat die Kapazität von 200 Skiläufern pro Stunde, der Hang ist 360 Meter lang. Die Möglichkeiten des Skifahrens sind hier mit den Scheebedingungen begrenzt und hängen von der Zahl der Besucher ab (mindestens 10). Die Skipiste hat die durchschnittliche Schwierigkeit. Bei der Skipiste steht eine 80-jährige Hütte. Die Kapazität der Hütte ist 40 Personen im Innenraum und 200 Gästen im Freien. Sie ist von 9.00 - bis 21.00 Uhr geöffnet.





Spolufinancované EÚ

**Európsky poľnohospodársky fond  
pre rozvoj vidieka:**

Európa investujúca do vidieckych oblastí



Kopaňský región - MAS

